



# guía DE LAS aves








DEL PARQUE NATURAL SIERRAS DE CAZORLA,  
SEGURA Y LAS VILLAS (JAÉN)

Autor: **Humberto Gacio Iovino**  
Ilustraciones: **Antonio Ojea Gallegos**

## Índice de apartados y órdenes de aves

_Presentación .....	6
_Prólogo .....	7
_Introducción Asociación Desarrollo Rural "Sierra de Cazorla" .....	10
_Normas de uso y consejos del Parque Natural .....	12
_Carta europea de Turismo Sostenible .....	14
_Veinte años después .....	15
_Descripción del Parque Natural Sierras de Cazorla, Segura y Las Villas ..	16
_La observación e identificación de las aves .....	23
<b>_Fichas de identificación de aves .....</b>	<b>25</b>

_Anseriformes		26
_Galliformes		31
_Podicipediformes		34
_Pelecaniformes		37
_Ciconiiformes		39
_Falconiformes		46
_Gruiformes		70
_Charadriiformes		75
_Petrocliformes		87
_Columbiformes		89

_Cuculiformes		96
_Strigiformes		99
_Caprimulgiformes		106
_Apodiformes		109
_Coraciiformes		112
_Piciformes		117
_Passeriformes		122

<b>_Láminas comparativas</b>	216
<b>_Senderos de Interés Ornitológico. Comarca Sierra de Cazorla</b>	226
_Cerrada del Utrero	228
_Laguna de Valdeazores	230
_Río Borosa	232
_Cueva de la Malena	234
_El Chorro	236
_La Presilla	238
_Paraje Natural del Alto Guadalquivir-Puente de la Cerrada	240
_El Chillar	242
_Barranco del Guadalentín	244
_Arroyo Guazalamanco	246
<b>_Bibliografía</b>	248
<b>_Agradecimientos</b>	253
<b>_Índice de especies</b>	254



# FALCONIFORMES





## Críalo europeo Great Spotted Cuckoo\_ (*Clamator glandarius*)



Orden\_Cuculiformes  
Familia\_Cuculidae

Longitud\_38-40 cm

Envergadura\_  
58-60 cm

Peso\_m 170 / h 135 g

**IDENTIFICACIÓN\_**Un poco mayor que el cuco común, con garganta y cuello alargados, de color blanco amarillento, pechuga y zonas ventrales blancas, patas negras y semicubiertas de plumas también de color blanco. Alas y dorso grises con moteado blancuzco. Cola gris y muy larga que sobresale bastante de las alas cuando está posado. El píleo es un poco más claro que el resto del cuerpo y tiene las plumas ligeramente elevadas a modo de cresta. Pico negro, de mediano tamaño y puntiagudo, cabeza pequeña y ojos negros.

**HÁBITAT\_**Aparece en zonas de matorral mediterráneo, arboledas poco densas o pastizales, especialmente con rodales o pies dispersos de pinos o cerca de pinares.

**COSTUMBRES\_**Es una especie parásita, pone sus huevos en nidos de córvidos. A diferencia del Cuco, los pollos del Críalo crecen de forma conjunta con los pollos de las especies a las que parasitan. Es solitaria y se la ve volando mucho de un lado para otro, y a menudo salta al suelo con la cola levantada. Se alimenta principalmente de orugas normalmente de la Procecionaria del Pino.

.....  
**Longevidad\_**  
hasta 10 años  
.....

**Grado  
de amenaza\_**

En España **NA**  
En Andalucía **NA**

**SITUACIÓN EN EL PARQUE NATURAL\_**Se le puede considerar casi común. Se ve mucho (aunque se le escucha mejor) en primavera y en lugares de altitudes bajas parasitando Urracas y en el interior del Parque Natural, parasitando a la Corneja (donde ésta es muy abundante). Aunque se habla de su presencia invernal en Andalucía, no se ha observado así en el Parque Natural.



## Zorzal alirrojo

**Redwing\_**(*Turdus iliacus*)\_Aceitunero



**IDENTIFICACIÓN\_**Es el más menudo de los zorzales. Cabeza y partes dorsales de color marrón parduzco, línea de color crema claro en la bigotera y encima del ojo. Blanco intenso por abajo con líneas estrechas oscuras, pecho con barreado más intenso. Costados y parte inferior de las alas de tonos rojizos, de ahí su nombre. Patas rojizas, pico oscuro y mediano con base amarillenta.

Orden\_  
Passeriformes  
Familia\_  
Turdidae

Longitud\_21 cm

Envergadura\_  
33 - 35 cm

Peso\_55 - 70 gr

**HÁBITAT\_**Como otros túrdidos, su distribución está muy ligada al alimento disponible. Sus mayores abundancias se dan en olivares y en ambientes mixtos de dehesa, castañar, pinar y matorrales combinados con olivar y prados. También presente en acebuchales, matorral con madroños y lentiscos, jarales, melojares y combinaciones de bosques y claros.

**COSTUMBRES\_**Como casi todos los zorzales cría en el norte de Europa bajando a nuestras tierras con la llegada de frío. Se ceba a base de bayas, aceitunas y acebuchinas para acumular grasas. Forma bandadas para comer y en migración puede verse a menudo con el Zorzal real. Durante los pasos migratorios nocturnos es usual escuchar sus reclamos. Nido de ramitas, hierbas y hojas en arbustos o matas bajas. Se alimenta sobre todo en el suelo comiendo insectos, gusanillos y frutos.

Longevidad\_  
hasta 5 años

Grado  
de amenaza\_

En España **NA**

En Andalucía **NA**

**SITUACIÓN EN EL PARQUE NATURAL\_**Con un patrón de aparición irregular, es un invernante con población moderada. Muy vinculado a las zonas altas de pino laricio donde disputa el alimento con otros zorzales.



**Milano real**  
**Red Kite**\_  
*(Milvus milvus)*



Juvenil



Subadulto



Adulto



**Milano negro**  
**Black Kite**\_  
*(Milvus migrans)*

**Quebrantahuesos**  
**Lammergeier**\_  
*(Gypaetus barbatus)*



♀

**Aguilucho lagunero occidental**  
**Marsh Harrier**  
\_  
*(Circus aeruginosus)*



♂

♀

**Aguilucho cenizo**  
**Montagu's Harrier**  
\_  
*(Circus pygargus)*



Adulto

**Águila imperial ibérica**  
**Spanish Imperial Eagle**\_  
*(Aquila adalberti)*



Juvenil



**Busardo ratonero**  
**Buzard**\_  
*(Buteo buteo)*



Adulto

**Águila-azor perdicera**  
**Bonelli's Eagle**\_  
*(Hieraaetus fasciatus)*  
Avilanejo



Juvenil



**Águila pescadora**  
**Osprey**\_  
*(Pandion haliaetus)*



Adulto

**Halcón peregrino**  
**Peregrine**\_  
*(Falco peregrinus)* Avilanejo



Fase oscura

**Halcón de Eleonora**  
**Eleonora's Falcon**\_  
*(Falco eleonorae)*



Fase clara



Adulto

**Alcotán europeo**  
**Hobby**\_  
*(Falco subbuteo)*



Juvenil

## Senderos de interés ornitológico

Comarca Sierra de Cazorla.

Parque Natural Sierras de Cazorla, Segura y las Villas

A continuación se detallan 10 itinerarios recomendados y señalizados en la Comarca Sierra de Cazorla especialmente por su gran valor ornitológico, reseñando que cualquier lugar de esta Comarca, inmersa en el Parque Natural, puede ofrecernos interesantes contactos con muchas especies distintas de aves.



- |                         |                            |
|-------------------------|----------------------------|
| 1 Cerrada del Utrero    | 6 La Presilla              |
| 2 Laguna de Valdeazores | 7 Puente de la Cerrada     |
| 3 Río Borosa            | 8 El Chillar               |
| 4 Cueva de la Malena    | 9 Barranco del Guadalentín |
| 5 El Chorro             | 10 Arroyo Guazalamanco     |



## Sendero 8: EL CHILLAR (T.M. HINOJARES Y HUESA)

### \_Ficha técnica del Sendero

#### DURACIÓN A PIE\_

3,5 horas (ida y vuelta)

#### DIFICULTAD\_Media

**LOCALIZACIÓN\_** En la carretera que une Huesa con Pozo Alcón (A-315) entre el Km 60 y 61 hay una indicación hacia El Chillar. Tomar este desvío entrando así en el sendero.

**DESCRIPCIÓN DEL RECORRIDO\_** Este camino que desciende al Guadiana menor se bifurca a la altura de una nave de ganado. Tanto si tomamos a la izquierda como a la derecha descendemos a la vega del Guadiana menor, habiendo la misma distancia por ambas direcciones (3,3 Kms). El carril izquierdo, de pendiente más suave, conecta después con varios accesos distintos, por si se deseara alargar el trayecto.

**DESCRIPCIÓN DEL ENTORNO\_** Es un entorno espectacular por la aridez, el color de la tierra y la formación del paisaje; antitesis de los ecosistemas que encontramos en el interior del Parque Natural. Domina el esparto colonizando las laderas. En la vega encontramos tarajes, cañas y olivos fundamentalmente.

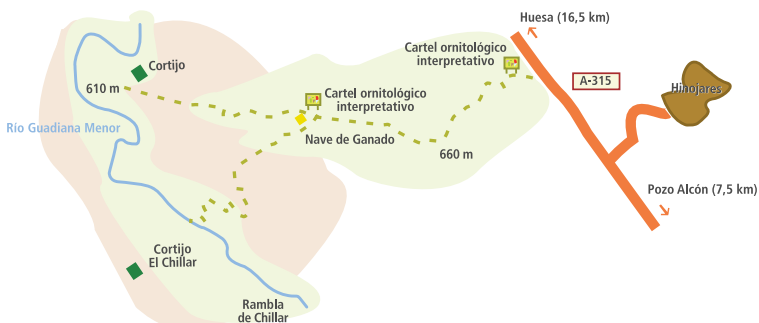
**CONSEJOS\_** Transitado con vehículos altos. Evitar días calurosos, en tal caso llevar agua y algo para cubrir la cabeza.



Pendiente muy acusada.



RIOS Y ARROYOS  
PSEUDOSTEPAS



# guía SONORA DE LAS aves

DESI PARQUE NATURAL SIERRAS DE CADIZLA,  
SEGUINA Y LAS VILLAS (LIXÉN)



Elabora:



Proyecto de conservación  
de la biodiversidad  
[www.algakon.es](http://www.algakon.es)

Avata:



Deposita:



Contiene los cantos de las 173 aves descritas  
en la Guía de las Aves del Parque Natural  
Sierras de Cádiz, Segura y las Villas (Lixén)

# guía DE LAS aves



DEL PARQUE NATURAL SIERRAS DE CAZORLA,  
SEGURA Y LAS VILLAS  
(JAÉN)



## Grado de Amenaza\_

En el que se encuentra la especie según el Libro Rojo de las Aves de España y el Libro Rojo de los Vertebrados Amenazados de Andalucía

**RE** Extinto a nivel regional

**NT** Casi amenazado

**CR** En peligro crítico

**LC** Preocupación menor

**EN** En peligro

**NA** No amenazado

**VU** vulnerable

**DD** Datos insuficientes

## Simbología\_

♂ Macho      ♀ Hembra

 Especies de mayor interés

## Fenología\_

Ene   Feb   Mar   Abr   May   Jun

Jul   Ago   Sep   Oct   Nov   Dic

 Presencia normal

 Presencia rara

 Presencia parcial

 Ausencia



## Ecosistemas\_

pinar



pueblo



mediterráneo



espartal



cultivos



río



cortado rocoso



montaña



laguna

# Terminología\_

## \_cuerpo



## \_ala



## \_cabeza

